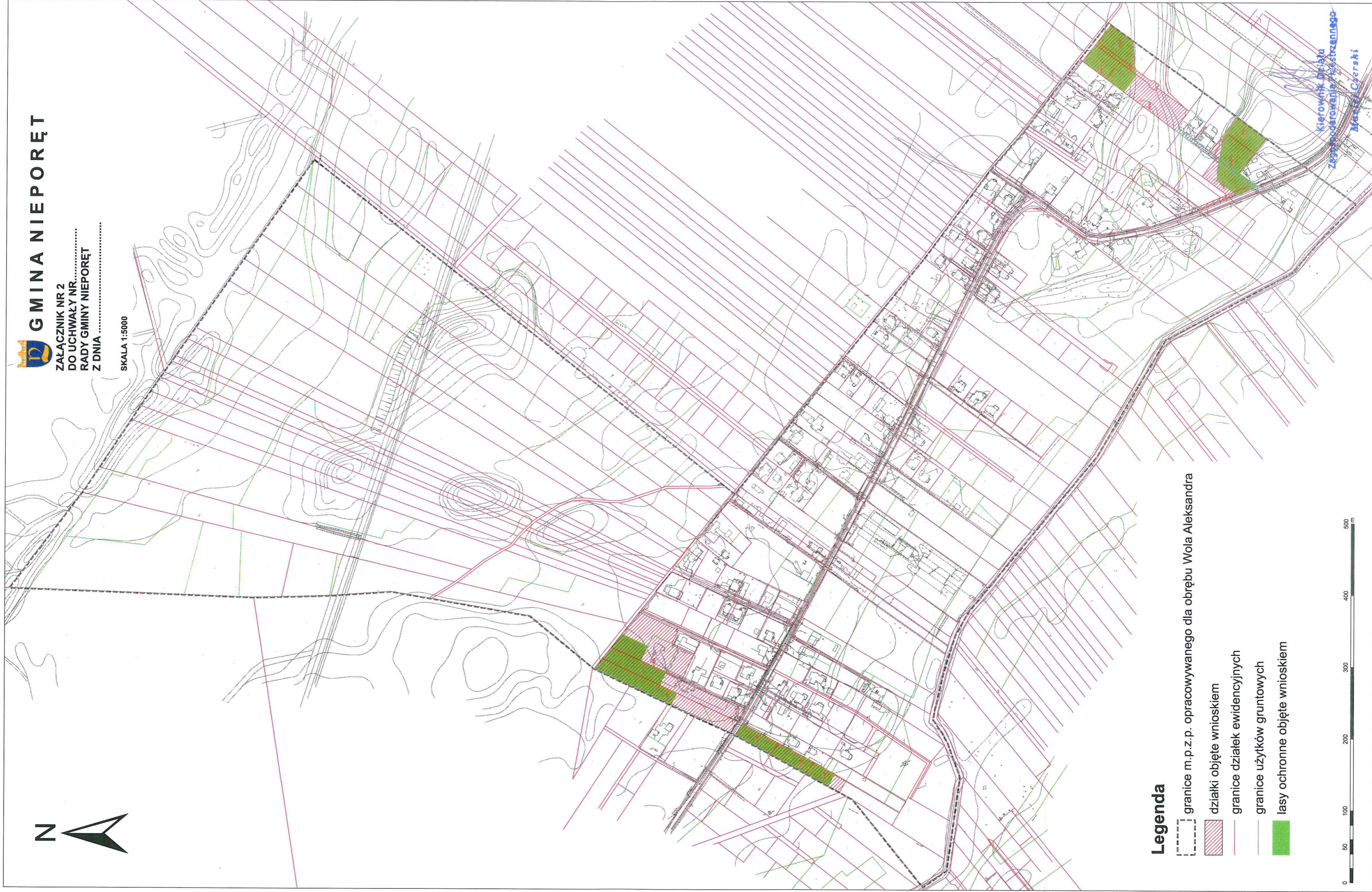







GMINA NIEPORĘT

ZALĄCZNIK NR 2
DO UCHWAŁY NR.....
RADY GMINY NIEPORĘT
Z DNIA

SKALA 1:5000



Legenda

-  granice m.p.z.p. opracowywanego dla obrębu Wola Aleksandra
-  działki objęte wnioskiem
-  granice działek ewidencyjnych
-  granice użytków gruntowych
-  lasy ochronne objęte wnioskiem



Kierownik Działu
Zarządzania i Rozwoju
Miejski Członek